


＝浜松市最高峰＝

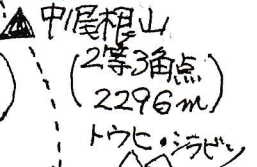
# 中ノ尾根山

中ノ尾根山は遠州の最高峰であるとともに南アルプス深南部を代表する山でもあり、白倉川の源でもある。中ノ尾根山に登山するには入山許可が必要。水窪森林事務所  
053-987-0616

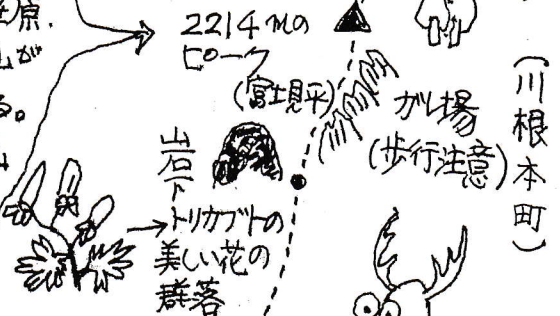
遠州で最も奥にある山。駿・遠・信の分岐点でもある。



光岳・中ノ尾根山  
学術参考保護林



すばらしいロケーション  
立枯木と緑の笹原。背後に中ノ尾根山が黒く包まれている。  
合地山、中ノ尾根山、黒法師岳、不動岳、富士山が眺められる。



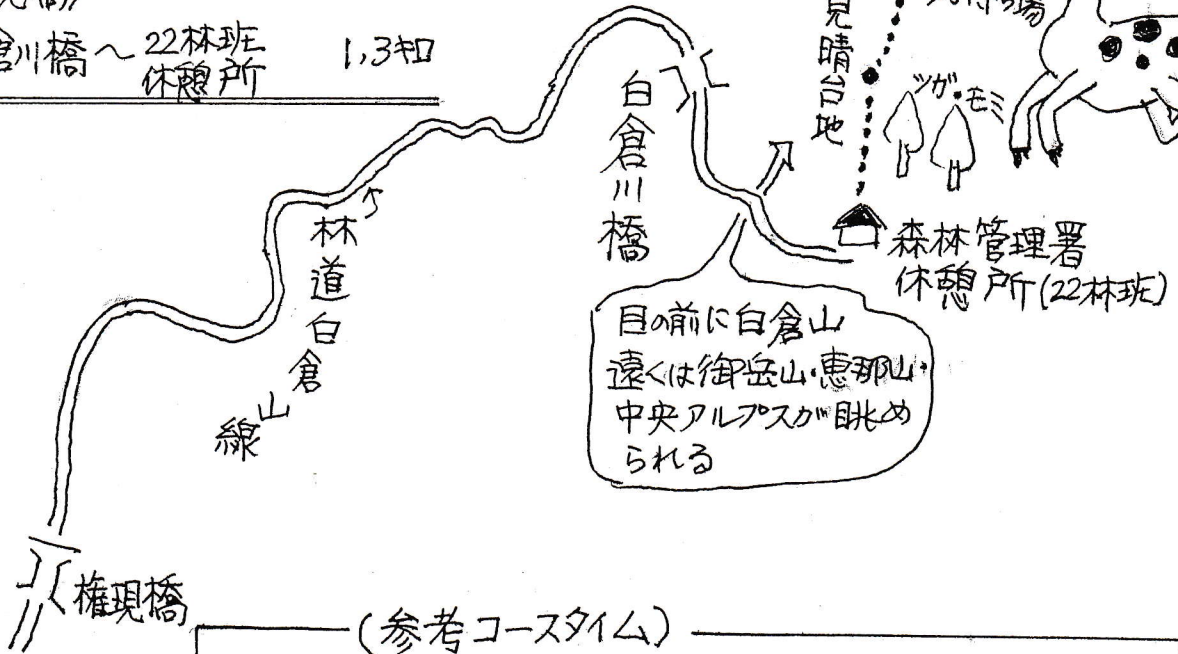
## 歩行距離

ゲート (権現橋) ~ 白倉川橋	7.5km
白倉川橋 ~ 22林班 休憩所	1.3km

(浜松市水窪)

ゲート

至水窪



目前に白倉山  
遠くは御岳山・恵那山  
中央アルプスが眺められる

## (参考コースタイム)

森林管理署 休憩所	70分	見晴台地	20分	汐待ち場	40分	岩下	—
—	30分	2214mのロープ (富士見平)	40分	中ノ尾根山	60分	三又山	—

※中ノ尾根山から先は素人では危険